



MINISTERUL DEZVOLTĂRII REGIONALE
ȘI ADMINISTRAȚIEI PUBLICE



Dezvoltarea urbană în documentele de planificare ale Regiunii Centru

Alba Iulia
11 noiembrie 2015

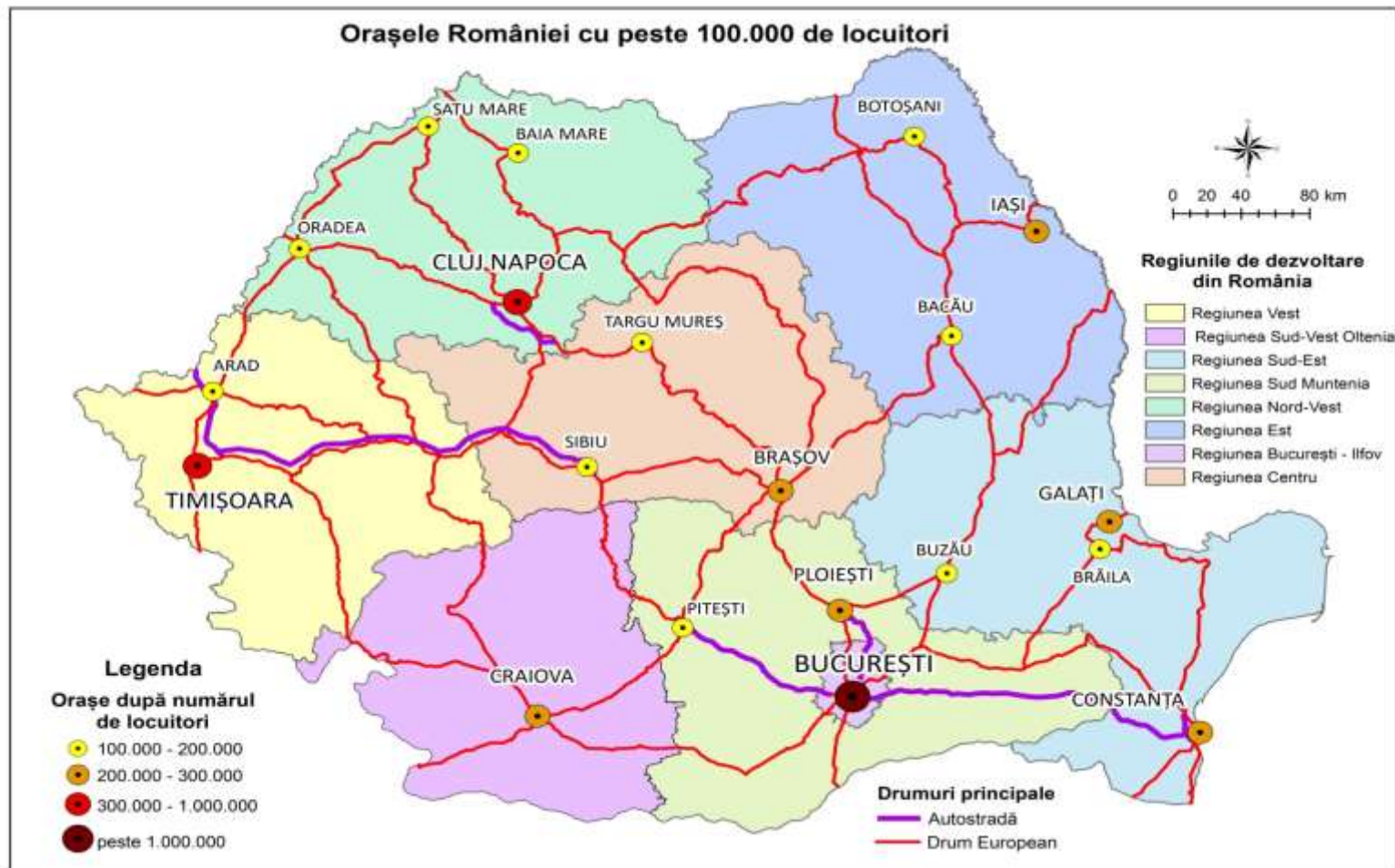


Inițiativă locală. Dezvoltare regională.

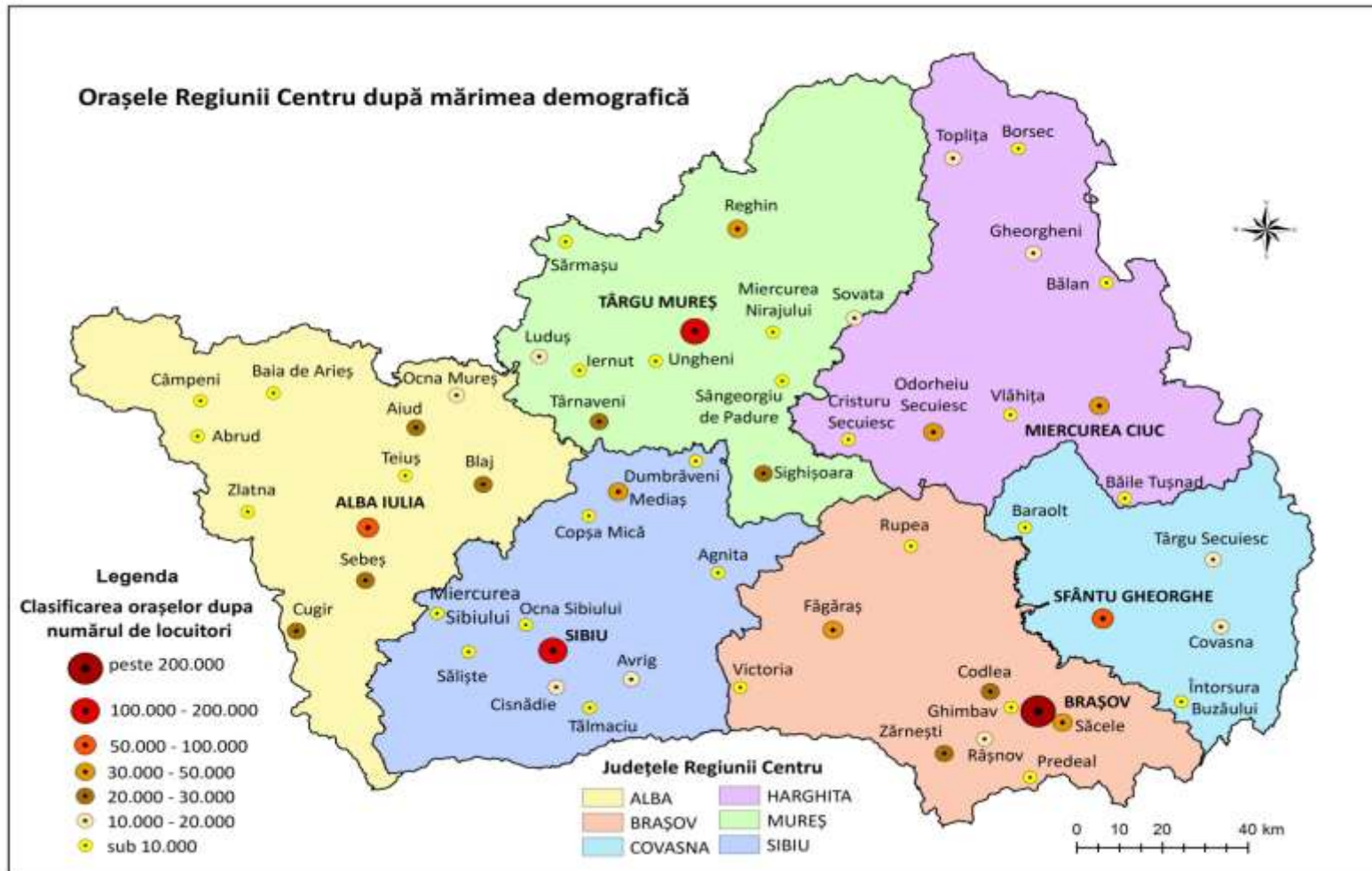
Repere statistice privind dezvoltarea urbană în Regiunea Centru

- populația urbană reprezintă **57,7%** din totalul populației stabile
- **3-lea loc la nivel național**, după Regiunea București-Ilfov (89,5%) și Regiunea Vest (61,6%).
- Rețeaua urbană este formată din **20 municipii și 37 orașe**
- Din punct de vedere al mărimii demografice **predomină orașele mici**:
 - 1 oraș are peste 250 000 locuitori (Brașov)
 - 2 orașe au între 100 000 și 200 000 locuitori (Sibiu și Târgu Mureș)
 - 2 orașe au între 50 000 și 100 000 locuitori (Alba Iulia și Sfântu Gheorghe)
 - 6 orașe au între 30 000 și 50 000 locuitori (Mediaș, Miercurea Ciuc, Odorheiu Secuiesc, Reghin, Săcele și Făgăraș)
 - 8 orașe au între 20 000 și 30 000 locuitori (Sighișoara, Sebeș, Zărnești, Aiud, Târnăveni, Cugir, Codlea, Blaj)
 - 38 orașe au sub 20 000 locuitori

Principalele orașe ale României



Rețeaua localităților urbane la nivelul Regiunii Centru

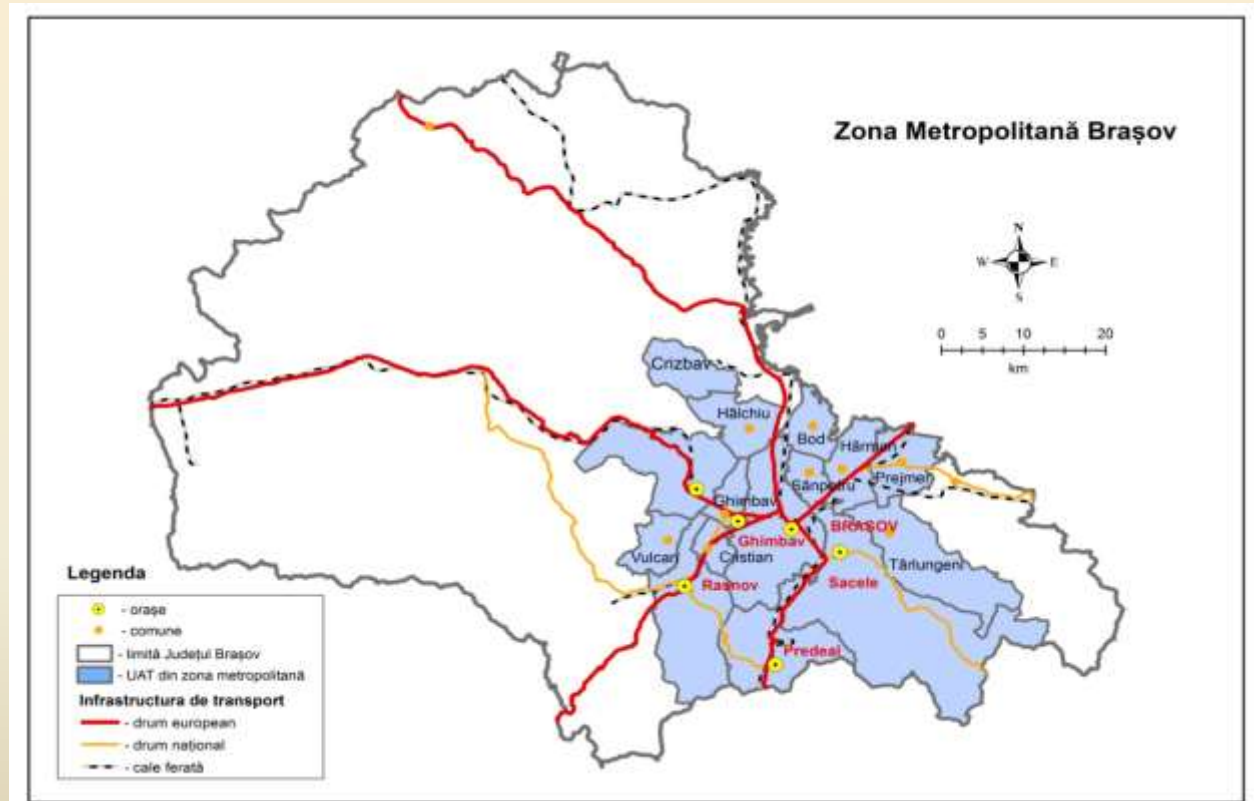


Noua tipologie a zonelor urbane/ rurale

- Din 2010, Uniunea Europeană utilizează o tipologie revizuită a zonelor urbane/rurale
- Trei categorii de regiuni: regiuni predominant rurale, regiuni intermediare și regiuni predominant urbane.
- Se bazează pe o variantă modificată a tipologiei OECD, utilizată anterior de Comisia Europeană
- Se iau în calcul densitatea populației, prezența unor centre urbane mari și ponderea acestora în populația totală a regiunii
- Conform acestei tipologie, pentru nivelul teritorial 3, două județe din Regiunea Centru (Brașovul și Sibiul) se încadrează în grupa regiunilor intermediare, iar celelalte 4 în grupa regiunilor predominant rurale.

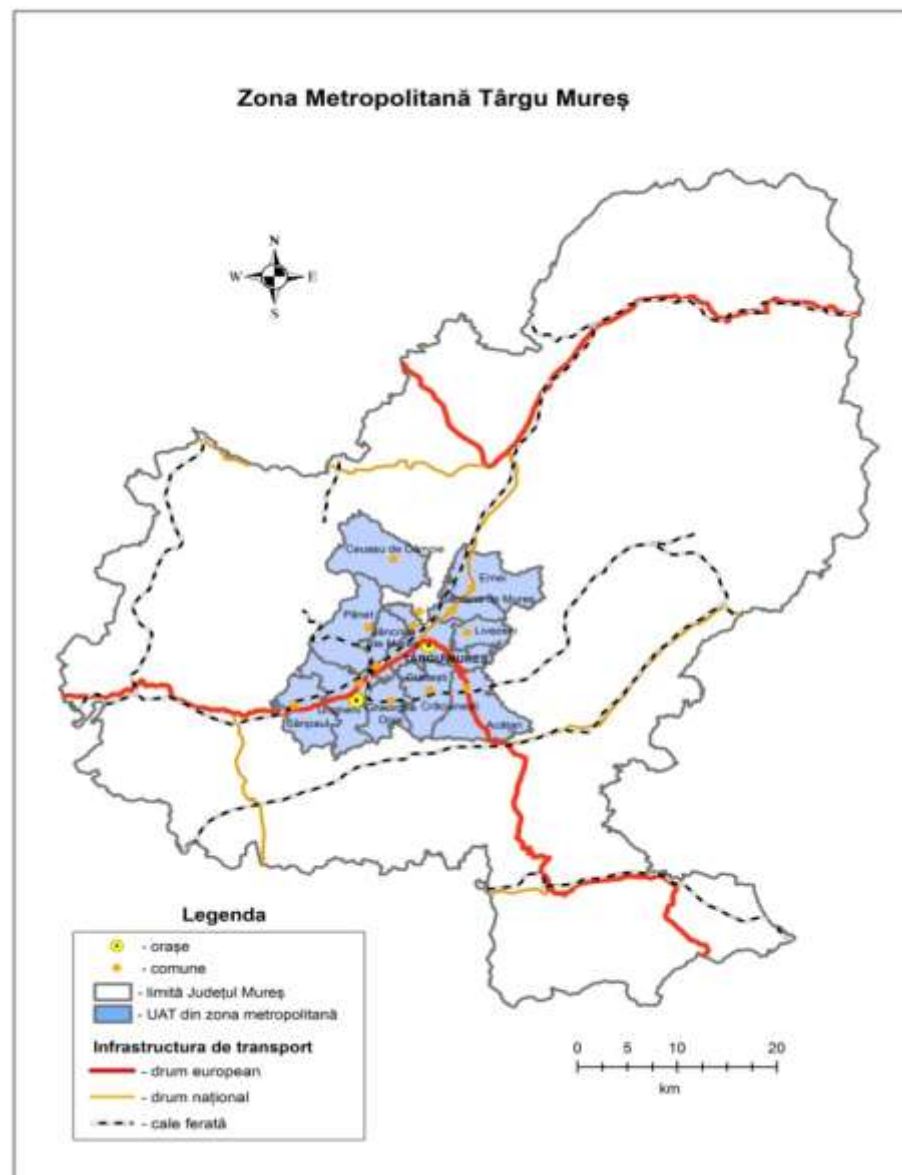
Zona Metropolitană Brașov

- ❑ Anul constituirii: 2005
- ❑ Componența: 13 UAT-uri (Brașov, Bod, Hălchiu, Sânpetru, Cristian, Vulcan, Codlea, Ghimbav, Râșnov, Predeal, Săcele, Hărman, Prejmer, Târlungeni)
- ❑ Suprafața totală: 1360 kmp
- ❑ Populația arealului: 400 000 locuitori



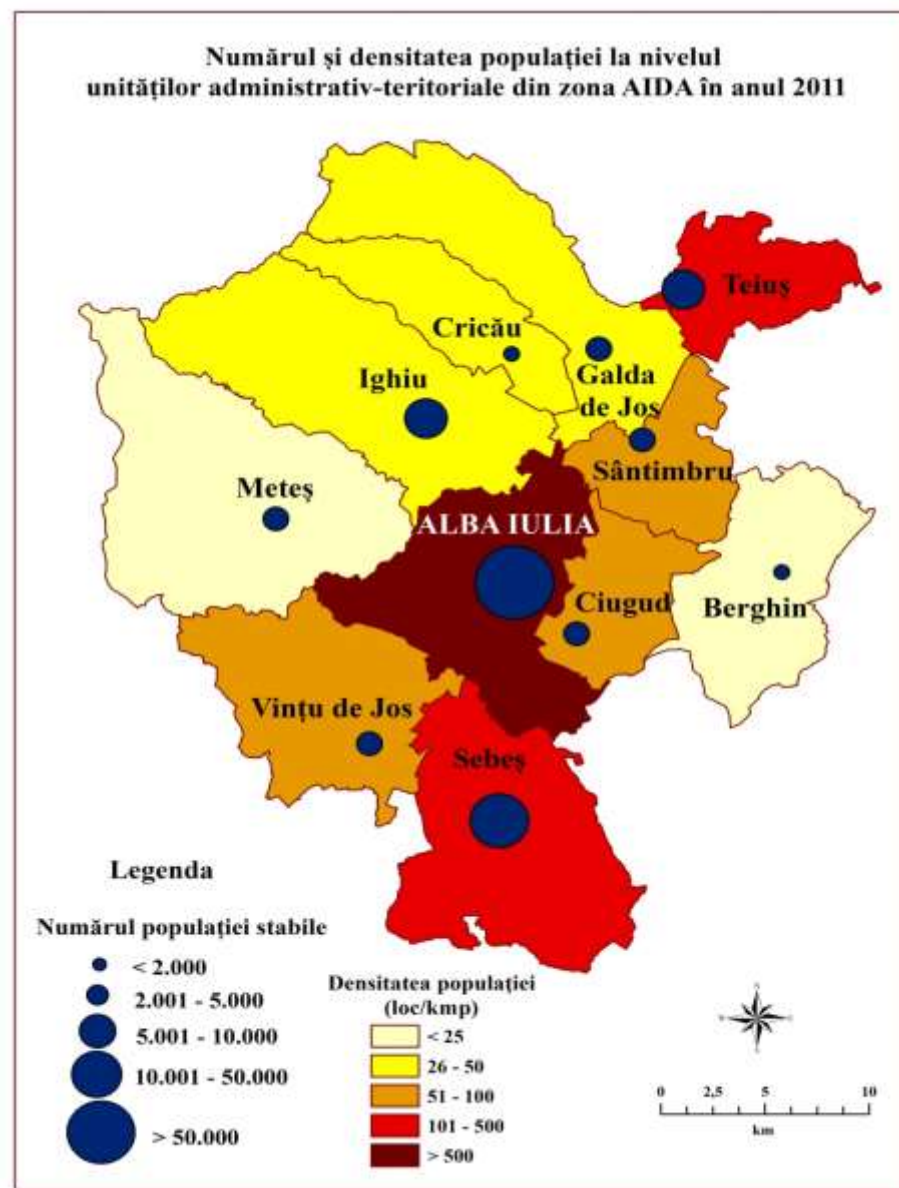
Zona Metropolitană Târgu Mureș

- ❑ Anul constituirii: 2005
- ❑ Componența: 14 UAT uri
(Târgu Mureș, Acățari, Ceuașu de Câmpie, Corunca, Crăciunești, Cristești, Ernei, Gheorghe Doja, Livezeni, Pănet, Sâncraiu de Mureș, Sângeorgiu de Mureș și Sânpaul)
- ❑ Populația arealului: 210 000 locuitori



Asociația Intercomunitară de Dezvoltare Alba Iulia (AIDA)

- ❑ Anul constituirii: 2007
- ❑ Componenta: 11 UAT-uri (Alba Iulia, Sebeș, Teiuș, Vințu de Jos, Ciugud, Berghin, Sântimbru, Galda de Jos, Cricău, Ighiu, Meteș)
- ❑ Suprafața arealului: 900 kmp
- ❑ Populația arealului: 125 000 locuitori



Dimensiunea regională a competitivității

Indicele Regional al Competitivității (IRC) utilizat de către CE pentru o cât mai corectă reflectare a nivelului regional al competitivității are la bază 11 "piloni" grupați în 3 seturi:

- pilonii elementari: calitatea instituțiilor, stabilitatea macroeconomică, infrastructura, sistemul de sănătate, calitatea educației primare și secundare
- pilonii eficienței: învățământul superior și învățarea pe parcursul întregii vieți, eficiența pieței muncii și dimensiunea pieței
- pilonii inovației: disponibilitatea tehnologică, nivelul de sofisticare al afacerilor și inovarea

Prin prisma acestor piloni, regiunile urbanizate dispun de avantaje clare față de regiunile mai slab urbanizate

Dezvoltarea economică și dezvoltarea zonelor urbane

Nivelul dezvoltării economice este influențat de gradul de urbanizare

	Gradul de urbanizare (%)	Locul în funcție de gradul de urbanizare	P.I.B./ locuitor (2013, euro paritatea de cumpărare)	Locul în funcție de gradul de urbanizare	Diferența între locul ocupat din p.d.v al gradului de urbanizare și cel al dezvoltării economice
Regiunea București Ilfov	89,5	1	34900	1	0
Regiunea Vest	61,6	2	15700	2	0
Regiunea Centru	57,7	3	13600	3	0
Regiunea Sud Est	53,3	4	12000	5	-1
Regiunea Nord Vest	52,6	5	12500	4	+1
Regiunea Sud Vest	46,1	6	10900	7	-1
Regiunea Nord Est	41,6	7	9000	8	-1
Regiunea Sud Muntenia	39,5	8	11000	6	+2

Dimensiunea regională a competitivității influențată de factorii regionali precum autoritățile locale și regionale, masa demografică, calitatea forței de muncă, dezvoltarea infrastructurii

Corelația între gradul de urbanizare și dezvoltarea economică la nivelul Regiunii Centru

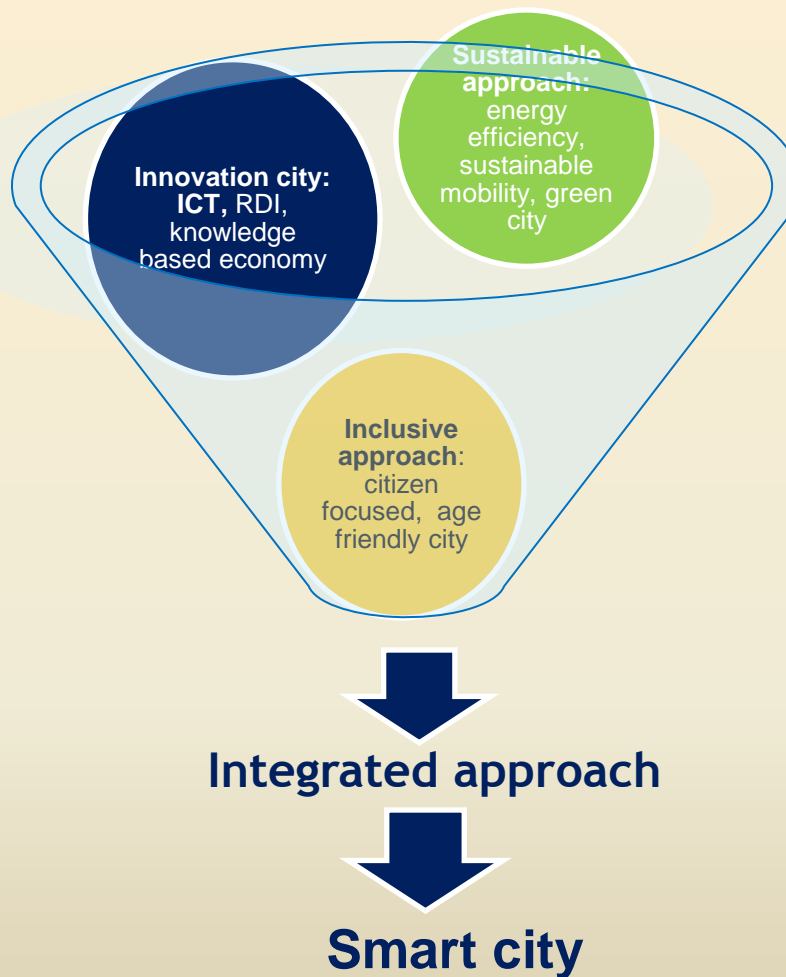
	Gradul de urbanizare (%)	Locul în funcție de gradul de urbanizare	P.I.B./ locuitor (2012, lei preturi curente)	Locul în funcție de gradul de urbanizare	Diferența între locul ocupat din p.d.v al gradului de urbanizare și cel al dezvoltării economice
Brașov	71,6	1	36984	1	0
Sibiu	65,9	2	32095	2	0
Alba	58,2	3	29545	3	0
Mureș	49,9	4	23470	4	0
Covasna	47,5	5	20728	6	-1
Harghita	42,6	6	20844	5	+1

Investițiile economice se îndreaptă spre zonele cele mai urbanizate ce dispun atât de o infrastructură de afaceri dezvoltată ce oferă servicii comerciale și financiare cât și de o forță de muncă bine calificată. Se manifestă deci o tendință „naturală” de dezvoltare mai rapidă a aglomerărilor urbane comparativ cu ritmul mai lent de dezvoltare al micilor orașe și al zonelor rurale.

Dezvoltarea urbană și Strategia Europa 2020

“Smart City” este un oraș care funcționează pe 6 dimensiuni abordate integrat:

- ❖ Economie inteligentă (Smart Economy)
- ❖ Mobilitate inteligentă (Smart Mobility)
- ❖ Locuitori inteligenți (Smart People)
- ❖ Mediu inteligent (Smart Environment)
- ❖ Locuire inteligentă (Smart Living)
- ❖ Guvernare inteligentă (SmartGovernance)



Dezvoltarea urbană în documentele de planificare regională

- **Abordare strategică a planificării regionale:**
 - **Planul de Dezvoltare Regională Centru 2014-2020 (PDR Centru)**
 - **Strategia de Specializare Inteligentă a Regiunii Centru (RIS3)**
- **Elemente de continuitate** față de perioada 2007-2013: dezvoltarea urbană ca prioritate la nivel regional
- **Elemente de noutate:** abordarea integrată a investițiilor la nivel teritorial, sprijinirea cercetării și a transferului tehnologic, îmbunătățirea formării profesionale și corelarea acesteia cu cerințele pieței muncii, inovarea, instrumente pentru finanțarea IMM-urilor, rolul clusterelor și al altor structuri de cooperare, sprijinirea prioritară a dezvoltării rețelei TENT, **rolul major al orașelor în accelerarea creșterii economice**
- Ambele documente programatice **au fost adoptate de către CDR Centru**, urmând a fi implementate până în 2022

Planul de Dezvoltare al Regiunii Centru în perioada 2014-2020 (PDR)

Prioritatea 1.1. Creșterea coeziunii teritoriale a Regiunii Centru prin sprijinirea dezvoltării urbane

- 1.1.1. Stimularea **dezvoltării policentrice** și încurajarea **dezvoltării integrate** a orașelor și regiunilor rurale în vederea generării de efecte sinergice și realizării coeziunii teritoriale prin promovarea și dezvoltarea parteneriatelor
- 1.1.2. Susținerea dezvoltării orașelor mari ca **poli de atracție** pentru zonele învecinate și motoare ale **creșterii economice inteligente** prin extinderea și dezvoltarea infrastructurii
- 1.1.3. Regenerarea orașelor mici și mijlocii și a celor monoindustriale prin dezvoltarea de soluții de **dezvoltare urbană integrată și incluziune socială**

Strategia de Specializare Inteligentă a Regiunii Centru 2014-2020 (RIS3)

1.5. Susținerea orașelor „inteligente” (transport urban, energie, ITC)

1. Planificarea strategică integrată a dezvoltării orașelor „inteligente”

2. Creșterea mobilității și accesibilității prin dezvoltarea de infrastructuri conective și servicii suport

3. Atragerea investitorilor prin implementarea de sisteme IT integrate și alte tehnologii inovatoare

4. Dezvoltarea rețelelor urbane de cooperare la nivel național și participarea la rețelele internaționale

Planul de Dezvoltare al Regiunii Centru în perioada 2014-2020 (PDR)

Prioritatea 1.1. Creșterea coeziunii teritoriale a Regiunii Centru prin sprijinirea dezvoltării urbane

- 1.1.1. Stimularea **dezvoltării policentrice** și încurajarea **dezvoltării integrate** a orașelor și regiunilor rurale în vederea generării de efecte sinergice și realizării coeziunii teritoriale prin promovarea și dezvoltarea parteneriatelor
- 1.1.2. Susținerea dezvoltării orașelor mari ca **poli de atracție** pentru zonele învecinate și motoare ale **creșterii economice inteligente** prin extinderea și dezvoltarea infrastructurii
- 1.1.3. Regenerarea orașelor mici și mijlocii și a celor monoindustriale prin dezvoltarea de soluții de **dezvoltare urbană integrată și incluziune socială**



MINISTERUL DEZVOLTĂRII REGIONALE
ȘI ADMINISTRAȚIEI PUBLICE



Vă mulțumim!

Agenția pentru Dezvoltare Regională Centru

Tel: 0258/818616

Fax: 0258/818613

email: office@adrcentru.ro

web: www.regio-adrcentru.ro

Conținutul acestui material nu reprezintă în mod obligatoriu poziția oficială a Uniunii Europene sau a Guvernului României.